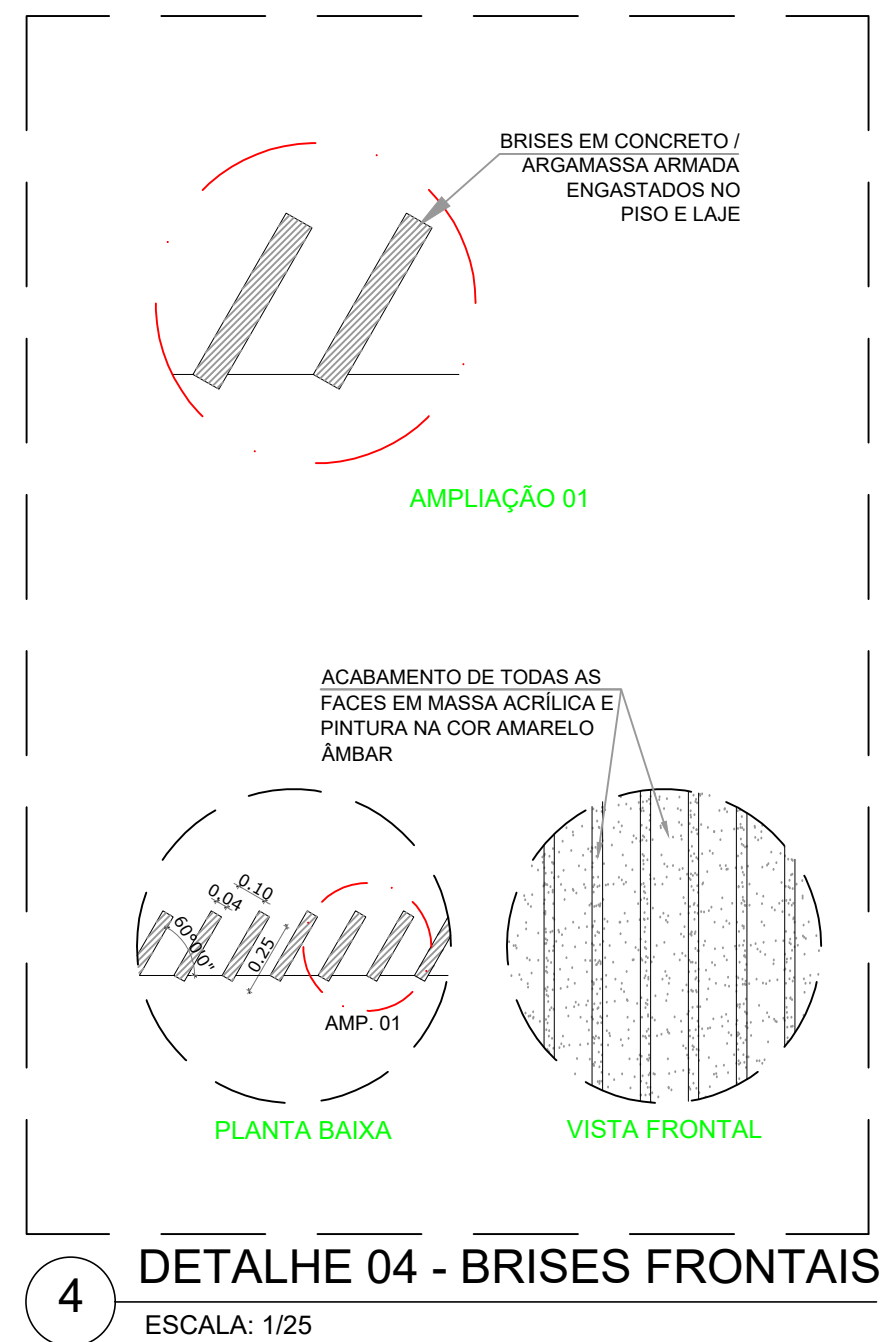
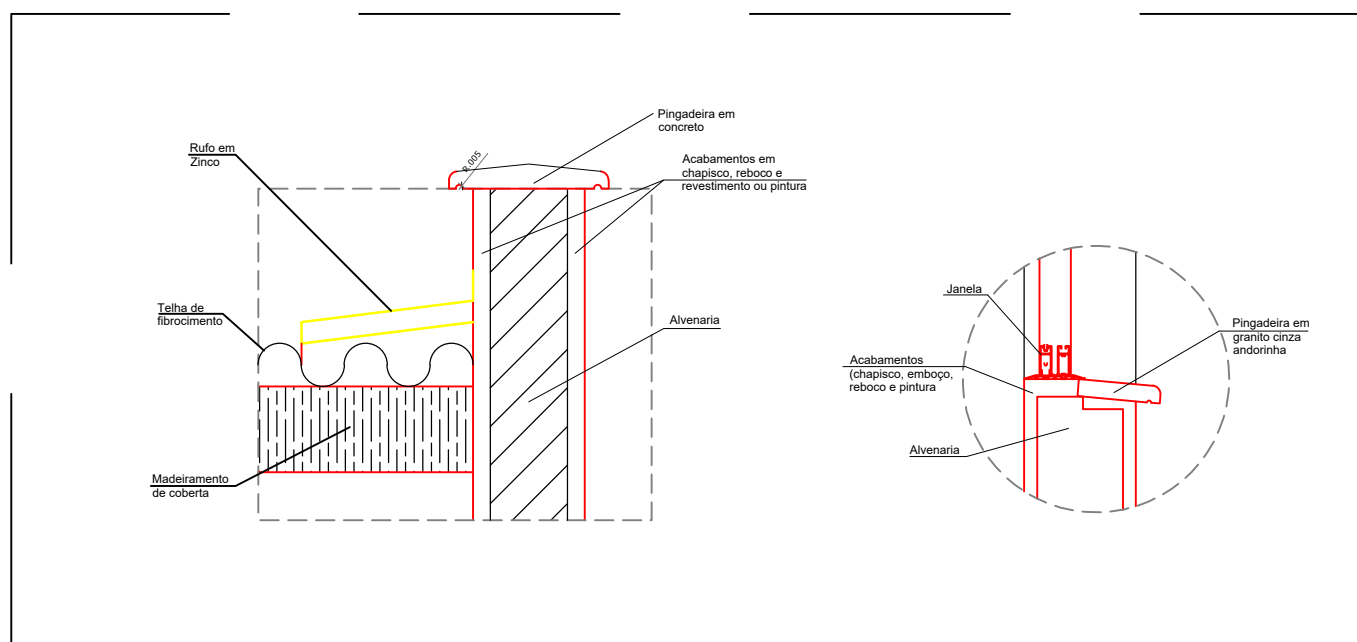


BANCO EM ALVENARIA REVESTIDO COM GRANILITE NA TONALIDADE BRANCA; BASE RECUADA EM 10CM, COM TODAS AS EXTREMIDADES CHANFRADAS; ILUMINAÇÃO COM PERFIL DE LED NA FACE INFERIOR (CONTATAR FABRICANTE COM ANTECEDÊNCIA PARA SE ATENTAR AO DIMENSIONAMENTO DO RECORTE, ASSIM COMO DEVE SER FEITA A INSTALAÇÃO); ABRIGO DE MANUTENÇÃO COM PONTO DE TORNEIRA INSERIDO NO BANCO COM PORTINHA METÁLICA (APENAS NO BANCO EXPECIFICADO NA PLANTA BAIXA)

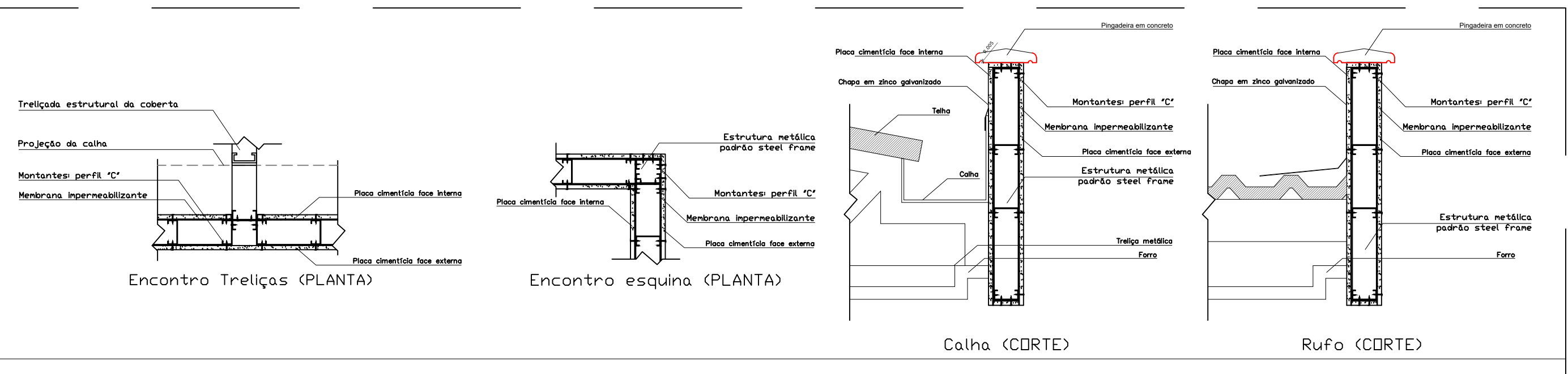
3 DETALHE 03 - BANCOS
ESCALA: 1/25



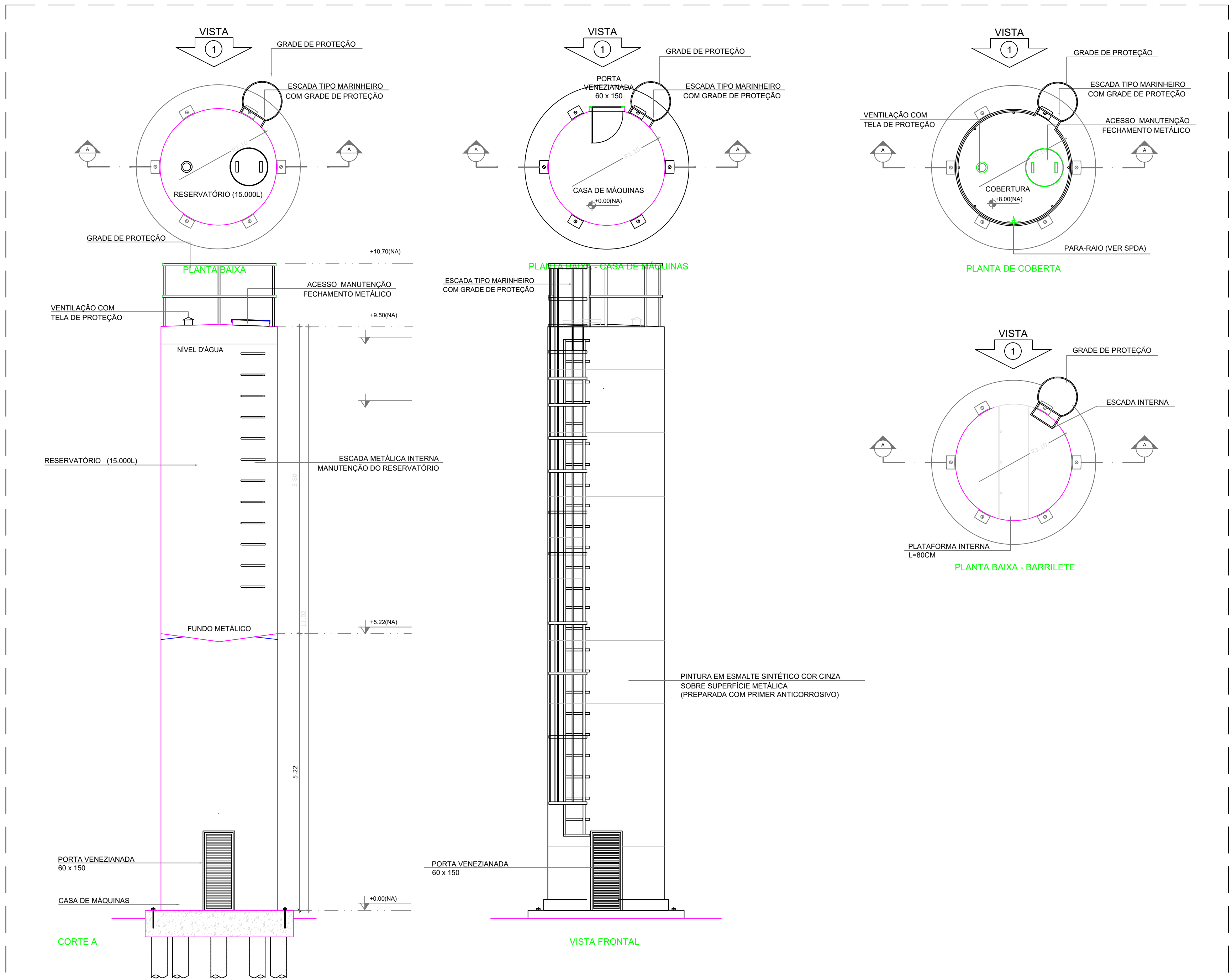
4 DETALHE 04 - BRISES FRONTAIS
ESCALA: 1/25



7 DETALHE 07 - PINGADEIRAS JANELAS / COBERTA
ESCALA: 1/10



8 DETALHE 08 - STEEL FRAME PLATIBANDA
ESCALA: s/escala



1 AMPLIAÇÃO RESERVATÓRIO D'ÁGUA
ESCALA: 1/50

REVISÕES / ALTERAÇÕES			
ID.	DESCRIÇÃO	REVISOR	DATA
A	ALMENTO NA COTA ÚTIL DO RESERVATÓRIO SUPERIOR (+ 1,52m)	ALAI	05/07/2021
B	ADICIONO DETALHE 7 - PINGADEIRAS E AMPLIAÇÃO RESERVATÓRIO D'ÁGUA	ALAI	07/07/2021
C	ADICIONO DETALHE 8 - STEEL FRAME PLATIBANDA PAV. SUPERIOR	ALAI	07/07/2021
D	ALTERAÇÃO BANCOS	ALAI	12/09/2022

Aprovação:



PREFEITURA MUNICIPAL DE ARAPIRACA
Secretaria Municipal de Desenvolvimento Urbano e Meio Ambiente

PROJETO ARQUITETÔNICO - DETALHAMENTO

Título/Obra: **ESCOLA PADRÃO - MUNICÍPIO DE ARAPIRACA/AL.**

Localização:

Proprietário/ Responsável:

Prefeitura Municipal de Arapiraca - CNPJ: 12198693/0001-58

Projeta

Executor

Dados do Projeto:	Área do Terreno	3.749,76m²
Taxa de Ocupação aprox. 55%	Áreas Construídas Pav. Térreo	2.110,11m²
Paredes não cotadas terão 15cm	Área Construída Pav. Superior	843,43m²
	Área Construída total	2.959,54m²
	Área da Coberta	2.262,68m²

Assunto: **DETALHAMENTO**

Atenção: Conferir as Medidas no Local

Desenho: Gráfico - SMDUMA

Data: 12/09/2022

Escala: INDICADAS

Prancha Nº:
01/09